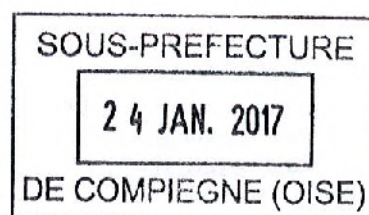


23 janvier 2017

RÈGLEMENT
DE LA
VOIRIE COMMUNALE



ARRÊTÉ DE M. LE MAIRE DE LA COMMUNE DE VIGNEMONT
DU 23 janvier 2017

SOMMAIRE

CHAPITRE 1 : LA DOMANIALITÉ - PRINCIPES	5
Article 1.1 – Nature du domaine public routier	5
Article 1.2 – Affectation du domaine	5
Article 1.3 – Occupation du domaine public routier	5
Article 1.4 – Autorisation d’entreprendre les travaux	5
Article 1.5 – Dénomination des voies	5
Article 1.6 – Ouverture, élargissement, redressement	5
Article 1.7 – Acquisition de terrains.....	6
Article 1.8 – Alignements.....	6
Article 1.9 – Modalités de l’enquête publique.....	6
Article 1.10 – Aliénation de terrains	7
Article 1.11 – Echange de terrain	7
CHAPITRE 2 : DROITS ET OBLIGATIONS DE LA COMMUNAUTÉ DE COMMUNES	7
Article 2.1 – Obligation de bon entretien	7
Article 2.2 – Droit de réglementer l’usage de la voirie	7
Article 2.3 – Droits de la communauté de communes aux carrefours	8
Article 2.4 – Ecoulement des eaux issues du domaine public routier.....	8
Article 2.5 – Droits de la commune dans les procédures de classement / déclassement	8
Article 2.6 – Prise en compte de la voirie communale dans les documents d’urbanisme	9
Article 2.7 – Prise en compte de la voirie communale dans les dossiers d’application du droit des sols et de modalités d’application du règlement national d’urbanisme	9
Article 2.8 – Accès aux établissements industriels et commerciaux	9
CHAPITRE 3 : DROITS ET OBLIGATIONS DU RIVERAIN	10
Article 3.1 – Autorisation d’accès – restriction	10
Article 3.2 – Aménagement des accès.....	10
Article 3.3 – Entretien des ouvrages d’accès.....	10
Article 3.4 – Accès aux établissements industriels et commerciaux	10
Article 3.5 – Alignements individuels	10
Article 3.6 – Réalisation de l’alignement	11
Article 3.7 – Implantation de clôtures	11
Article 3.8 – Aqueduc et ponceaux sur fossés.....	11
Article 3.9 – Barrages ou écluses sur fossés.....	11
Article 3.10 – Ecoulement des eaux provenant des propriétés riveraines.....	11
Article 3.11 – Eaux pluviales	11
Article 3.12 – Ecoulement des eaux épurées provenant d’assainissements individuels.....	12
Article 3.13 – Ecoulement des eaux insalubres	12
Article 3.14 – Travaux sur les constructions riveraines.....	12
Article 3.15 – Travaux susceptibles d’être autorisés sur un immeuble grevé de la servitude de reculement	12
Article 3.16 – Dimensions des saillies autorisées.....	12
Article 3.17 – Plantations riveraines.....	13
Article 3.18 – Hauteur des haies vives	14
Article 3.19 – Elagage et abattage	14
Article 3.20 – Servitudes de visibilité	14
Article 3.21 – Excavations et exhaussements en bordure des voies communales	14
CHAPITRE 4 : OCCUPATION DU DOMAINE PUBLIC ROUTIER PAR DES TIERS.....	15
4.1 - GENERALITES.....	15
Article 4.1.1 – Conditions générales	15
Article 4.1.2 – Dispositions administratives et techniques.....	15
Article 4.1.3 – Construction de trottoirs	16
Article 4.1.4 – Raccordements des propriétés aux différents réseaux	16
Article 4.1.5 – Constat préalable des lieux	16
Article 4.1.6 – Passages souterrains	16
Article 4.1.7 – Pont et ouvrages franchissant les voies communales – hauteur libre	16
Article 4.1.8 – Dépôt de bois sur le domaine public.....	16
Article 4.1.9 – Implantation de supports en bordure de la voie publique	16
Article 4.1.10 – Les points de vente temporaires en bordure de route	17

4.2 - OUVRAGES DANS L'EMPRISE DU DOMAINE PUBLIC	17
DISPOSITIONS ADMINISTRATIVES PREALABLES AUX TRAVAUX	17
<u>Article 4.2.1 - Champs d'application.....</u>	<u>17</u>
<u>Article 4.2.2 – Accord technique préalable</u>	<u>17</u>
<u>Article 4.2.3 – Modalités d'établissement de la demande d'autorisation d'entreprendre.....</u>	<u>17</u>
<u>Article 4.2.4 – Validité de l'accord technique préalable</u>	<u>18</u>
<u>Article 4.2.5 – Dispositions techniques préalables - responsabilité de l'intervenant.....</u>	<u>18</u>
<u>Article 4.2.6 – Constat préalable des lieux</u>	<u>18</u>
<u>Article 4.2.7 – Information sur les équipements existants.....</u>	<u>18</u>
<u>Article 4.2.8 – Implantation des travaux</u>	<u>18</u>
<u>Article 4.2.9 - Protection des plantations.....</u>	<u>19</u>
<u>Article 4.2.10 – Circulation et desserte riveraine</u>	<u>19</u>
<u>Article 4.2.11 – Signalisation des chantiers.....</u>	<u>19</u>
<u>Article 4.2.12 – Identification de l'intervenant.....</u>	<u>19</u>
<u>Article 4.2.13 – Interruption volontaire des travaux.....</u>	<u>19</u>
<u>CONDITIONS TECHNIQUES D'EXECUTION DES OUVRAGES SOUS LE SOL DU DOMAINE PUBLIC</u>	<u>19</u>
<u>Article 4.2.14 - Ouverture et profondeur des tranchées.....</u>	<u>20</u>
<u>Article 4.2.15 – Canalisations traversant une chaussée</u>	<u>20</u>
<u>Article 4.2.16 – Longueur maximale de tranchée à ouvrir</u>	<u>20</u>
<u>Article 4.2.17 – Fourreaux ou gaines de traversées</u>	<u>20</u>
<u>Article 4.2.18 – Elimination des eaux d'infiltration</u>	<u>20</u>
<u>Article 4.2.19 – Réutilisation de déblais.....</u>	<u>21</u>
<u>Article 4.2.20 – Remblayage des fouilles.....</u>	<u>21</u>
<u>Article 4.2.21 – Réfection des chaussées et dépendances</u>	<u>21</u>
<u>Article 4.2.22 – Récolement des ouvrages</u>	<u>22</u>
COORDINATION DES TRAVAUX	23
Article 4.2.23 - Conférence de coordination	23
Article 4.2.24 – Calendrier des travaux	23
<u>CHAPITRE 5 : GESTION, POLICE ET CONSERVATION DU DOMAINE PUBLIC ROUTIER.....</u>	<u>23</u>
<u>Article 5.1 – Les instructions et les mesures conservatoires</u>	<u>23</u>
<u>Article 5.2 – La réglementation de la circulation</u>	<u>24</u>
<u>Article 5.3 – Restrictions de circulation - dispositions financières</u>	<u>24</u>
<u>Article 5.4 – Les infractions à la Police de la conservation du domaine public routier.....</u>	<u>24</u>
<u>Article 5.5 – La publicité sur le domaine public communal.....</u>	<u>25</u>
<u>Article 5.6 – Immeubles menaçant ruine</u>	<u>25</u>
<u>Article 5.7 – Réserve du droit des tiers.....</u>	<u>25</u>
<u>Article 5.8 - Abrogation de l'ancien règlement</u>	<u>25</u>

ANNEXES

Annexe 1 - délibérations
Annexe 2 - liste des voies communales
Annexe 3 - tableau unique de classement des voies communales
Annexe 4 - règles à observer pour le choix de l'emplacement des canalisations dans l'emprise du domaine public.
Annexe 5 - distances à respecter entre canalisations de natures différentes
Annexe 6 - schéma type d'une tranchée et de son remblayage
Annexe 7 - compactage des tranchées
Annexe 8 - réfection des chaussées
Annexe 9 - réfection des trottoirs et accotements
Annexe 10 - répartition des compétences en matière de pouvoir de police de la circulation
Annexe 11 - contentieux

RÈGLEMENT DE LA VOIRIE COMMUNALE

Le maire de la commune de Vignemont

Vu le code de la Voirie Routière ;

Vu le Code général des Collectivités Territoriales ;

Vu le code des communes ;

Vu le Code de la Route ;

Vu le code de l'expropriation pour cause d'utilité publique ;

Vu le Code Civil ;

Vu le Code de l'Urbanisme ;

Vu le code pénal ;

Vu la loi du 03/01/1992 sur l'eau ;

Vu la loi du 31/12/1992 sur le bruit ;

ARRETE

Compétences du maire :

- Actes de police de la circulation :

Le maire est compétent pour tous les actes de police résultant de l'application des dispositions des articles L 2213.1 à L 2213.5 du code général des collectivités territoriales et des articles R 343.3-6° al, R 411.3, R 411.4, R411.8, R 411.20, R 411.21, R 411.25, R 413.2 à R 413.12, R 415.6 à R415-15, R 422.4, R 433.1 à R 433.7 du code de la route.

- Coordination des travaux :

Le maire est compétent pour la coordination des travaux des intervenants sur la voirie (articles L 115.1, L 141.10 et R 115.1 à 4 du code de la voirie routière),

Article 1.1 – Nature du domaine public routier

Le sol des voies communales fait partie du domaine public communal. Il est inaliénable, imprescriptible.

Divers éléments naturels ou artificiels composent l'emprise de la voie. Font partie du domaine public communal les divers éléments naturels ou artificiels qui sont nécessaires à la conservation et à l'exploitation des voies communales tels que :

- les ponts
- les fossés
- les accotements et les talus en remblai qui sont présumés appartenir à la voie publique
- les talus en déblai lorsqu'ils ont été compris dans les limites de la route au moment de sa construction
- les murs de soutènement.

La liste des voies communales se trouve en annexe 2

Article 1.2 – Affectation du domaine

Le domaine public routier communal est affecté à la circulation.

Toute autre utilisation n'est admise que si elle est compatible avec cette destination.

Article 1.3 – Occupation du domaine public routier

En dehors des cas prévus aux articles L113-3 à L113-7 du code de la voirie routière, l'occupation du domaine public routier n'est autorisée que si elle a fait l'objet, soit d'une permission de voirie dans le cas où elle donne lieu à emprise, soit d'un permis de stationnement dans les autres cas.

Dans tous les cas, l'occupation doit faire l'objet d'un accord du maire sur les conditions techniques de sa réalisation qui devront être conformes aux exigences du présent règlement.

Les autorisations sont délivrées à titre précaire et révocable, et sous réserve des droits des tiers.

Article 1.4 – Autorisation d'entreprendre les travaux

Les occupations du domaine public routier communal qui ne relèvent pas du permis de stationnement sont soumises à une autorisation d'entreprendre les travaux.

L'acte d'occupation visé à l'article précédent et cette autorisation peuvent être traités conjointement. Cette dernière s'impose à tous les occupants quel que soit leur titre d'occupation.

Article 1.5 – Dénomination des voies

Les voies qui font partie du domaine public communal sont dénommées "Voies Communales". Elles sont répertoriées dans un tableau de classement régulièrement mis à jour (annexe 2).

Article 1.6 – Ouverture, élargissement, redressement

Le conseil municipal est compétent pour décider de l'ouverture, du redressement et de l'élargissement des voies communales.

Les délibérations correspondantes interviennent après enquête publique, sauf dans les cas prévus aux articles L 123-2 et L 123-3 du code de la voirie routière, de l'article 6.1 du code rural et de l'article L 318-1 du code de l'urbanisme.

Article 1.7 – Acquisition de terrains

Après que l'ouverture, le redressement ou l'élargissement aient été approuvés par le conseil municipal, les terrains nécessaires peuvent être acquis par voie amiable ou après expropriation dans les conditions prévues par le code de l'expropriation pour cause d'utilité publique.

Article 1.8 – Alignements

L'alignement est la détermination, par l'autorité administrative, de la limite du domaine public routier au droit des propriétés riveraines. Il est fixé soit par un plan d'alignement, soit par un alignement individuel.

Le plan d'alignement, auquel est joint un plan parcellaire, approuvé après enquête publique, détermine la limite entre voie publique et propriétés riveraines.

L'alignement individuel est l'acte (arrêté) par lequel l'administration indique à un propriétaire riverain les limites de la voie publique par rapport à sa propriété.

La publication d'un plan d'alignement attribue, de plein droit, à la collectivité propriétaire de la voie publique, le sol des propriétés non bâties dans les limites qu'il détermine. Le sol des propriétés bâties à la date de publication du plan d'alignement est attribué à la collectivité propriétaire de la voie dès la destruction du bâtiment. Lors du transfert de propriété, l'indemnité est, à défaut d'accord amiable, fixée et payée comme en matière d'expropriation.

Le conseil municipal est compétent pour approuver la création, le maintien ou la suppression des règlements d'alignement.

Article 1.9 – Modalités de l'enquête publique

Le Conseil municipal est compétent pour diligenter des enquêtes publiques pour les déclassements, classements, établissements des plans d'alignement, ainsi que pour ouvrir, redresser et élargir les voies communales. Les délibérations du conseil municipal concernant le classement ou le déclasserment sont dispensées d'enquête publique préalable sauf lorsque l'opération envisagée a pour conséquence de porter atteinte aux fonctions de desserte ou de circulation assurées par la voie.

L'enquête publique s'effectue en application des articles L141-3, L141-4 et R141-4 à R141-9 du code de la voirie routière par le présent article.

Un arrêté du maire désigne un commissaire enquêteur et précise l'objet de l'enquête, la date à laquelle celle-ci sera ouverte et les heures et le lieu où le public pourra prendre connaissance du dossier et formuler ses observations.

La durée de l'enquête est fixée à quinze jours.

Quinze jours au moins avant l'ouverture de l'enquête et durant toute la durée de celle-ci, l'arrêté du maire est publié par voie d'affiche et éventuellement par tout autre procédé.

Le dossier d'enquête comprend :

- a – une notice explicative,
- b – un plan de situation,
- c – s'il y a lieu, une appréciation sommaire des dépenses à effectuer,
- d – l'étude d'impact, lorsqu'elle est prévue par la réglementation en vigueur.

Lorsque le projet mis à l'enquête est relatif à l'alignement des voies, il comprend en outre :

- a – un plan parcellaire comportant l'indication, d'une part des limites existantes de la voie, des parcelles riveraines et des bâtiments existants, d'autre part des limites projetées de la voie;
- b – la liste des propriétaires des parcelles comprises en tout ou parties dans l'emprise du projet ;
- c – éventuellement, un projet de plan de nivellement.

Une notification individuelle du dépôt du dossier à la ou les mairie(s) concernée(s) est faite aux propriétaires des parcelles comprises en tout ou partie dans l'emprise du projet, sous pli recommandé, avec demande d'avis de réception lorsque leur domicile est connu.

Lorsque leur domicile est inconnu, la notification est faite à la mairie. Le maire procède à l'affichage de la notification.

Les observations formulées par le public, sont recueillies sur un registre spécialement ouvert à cet effet. Ce registre, à feuillets non mobile, est numéroté et paraphé par le commissaire enquêteur.

A l'expiration du délai d'enquête, le registre est clos et signé par le commissaire enquêteur qui, dans le délai d'un mois, transmet au maire le dossier et le registre accompagnés de ses conclusions motivées.

Article 1.10 – Aliénation de terrains

Les parties déclassées du domaine public communal, à la suite d'un changement de tracé ou de l'ouverture d'une voie nouvelle, peuvent être aliénées après que les riverains aient exercé leur droit de préemption.

Article 1.11 – Echange de terrains

Si le terrain est affecté à l'usage du public ou d'un service public, le terrain devra être désaffecté et déclassé préalablement.

Il ne pourra être cédé que par échange ou compensation après ces opérations.

Article 2.1 – Obligation de bon entretien

Article 131-2 du code de la voirie routière

Le domaine public communal est aménagé et entretenu par la commune, de telle façon que la circulation normale des usagers, sauf circonstances exceptionnelles, y soit assurée dans des conditions normales de sécurité.

Article 2.2 – Droit de réglementer l'usage de la voirie

Les voies communales sont normalement ouvertes à la circulation des véhicules dont les caractéristiques techniques sont conformes à celles définies par les textes en vigueur.

Cette disposition ne fait pas obstacle à ce que le maire puisse interdire de manière temporaire ou permanente, eu égard aux nécessités de la circulation et de la protection de l'environnement, l'usage de tout ou partie du réseau des voies communales aux catégories de véhicules dont les caractéristiques sont incompatibles avec la constitution de ces voies, et notamment avec la résistance et la largeur de la chaussée ou des ouvrages d'art ainsi qu'aux catégories de véhicules visées aux articles L. 2213-4 et L. 2213-5 du code général des collectivités territoriales.

Cette disposition ne fait pas obstacle non plus à ce que le maire puisse interdire de manière temporaire, eu égard aux nécessités de la sécurité et de la salubrité publiques, l'usage de tout ou partie du réseau des voies communales à tous véhicules et à toutes personnes en cas de dangers exceptionnels résultant de calamités publiques, en particulier tant que les risques liés à la présence d'arbres tombés sur les voies de circulation ou à proximité de celles-ci ou de branches en suspension ou encore d'arbres encroués au-dessus des voies.

La circulation des véhicules dont le poids, la longueur, la largeur ou la hauteur dépassent celle ou celui fixé par les textes, doit être autorisée par un arrêté du préfet pris après avis du maire, dans les conditions fixées au code de la route (article R.433-1 à R.433-7). Dans son avis, le maire peut demander que l'usage de la voirie soit autorisé sous certaines réserves : heures de circulation, itinéraire imposé, présence d'un véhicule d'accompagnement, période hors dégel, etc.

Les restrictions permanentes ou provisoires aux conditions normales de circulation sont signalées aux usagers par une signalisation conforme à celle définie par les textes en vigueur.

Le maire peut ordonner l'établissement de barrières de dégel sur les voies communales, dans les conditions fixées au code de la route, pour préserver l'intégrité des chaussées de ces voies.

Il peut également prendre toutes dispositions de nature à assurer la sécurité sur les ponts qui n'offriraient pas toutes les garanties nécessaires à la sécurité des passages.

La répartition des compétences en matière de réglementation de la circulation sur les voies communales est définie au titre 5 5.2 du présent cadre de règlement.

Tout aménagement qui modifie les conditions de circulation des usagers, peut être réalisé par des tiers (1), à leur frais, sous réserve qu'ils aient été expressément autorisés par le maire ou son représentant, sous forme d'une permission de voirie et d'un arrêté de police de la circulation (2).

(1) collectivités ou particuliers.

(2) cette autorisation peut prendre la forme d'une convention.

Article 2.3 – Droits de la commune aux carrefours

L'aménagement ou la création d'un carrefour avec une voie communale, s'il ne s'intègre pas dans un projet soumis à enquête publique ou à enquête d'utilité publique doit, préalablement à tout commencement d'exécution, recueillir l'accord de la commune.

L'accord de la commune pour un projet est réputé donné sous réserve des droits des tiers et des règlements en vigueur, notamment les prescriptions du code de l'urbanisme.

Il ne préjuge en rien des obligations qui peuvent être imposées au titre de cette autre voie.

Article 2.4 – Ecoulement des eaux issues du domaine public routier

Les propriétés riveraines situées en contrebas du domaine public routier sont tenues de recevoir les eaux de ruissellement qui en sont issues.

Les propriétaires concernés (propriétés riveraines du domaine public routier accueillant les eaux de ruissellement ou propriétés supportant les ouvrages hydrauliques annexes) doivent prendre toutes dispositions pour permettre en tout temps, ce libre écoulement.

Toutefois, si des travaux réalisés sur le domaine public communale routier modifie sensiblement, par rapport aux conditions naturelles initiales, le volume ou le régime ou l'emplacement de l'exutoire de ces eaux de ruissellement, la commune est tenue de réaliser et d'entretenir, à sa charge, les ouvrages hydrauliques nécessaires pour évacuer sans dommage ces eaux de ruissellement.

Article 2.5 – Droits de la commune dans les procédures de classement / déclassement

Le classement et le déclassement des voies communales font l'objet de délibérations du Conseil municipal, éventuellement après enquête publique.

Les délibérations correspondantes interviennent après enquête publique, sauf dans le cas prévu aux articles L 123-2 et L 123-3 du code de la voirie routière et de l'article L 318-1 du code de l'urbanisme.

Déclassement d'une voie communale et classement dans la voirie départementale :

Le classement d'une voie communale dans la voirie départementale peut être prononcé par le Conseil départemental, après qu'il ait été saisi par délibération du Conseil municipal.

- si cette voie communale présente un intérêt pour le réseau départemental
- si sa structure est adaptée au trafic
- si la plateforme et la chaussée ont au minimum respectivement 9 mètres et 6 mètres de large.

Il sera possible de déroger à ces caractéristiques minimales lors du classement de voirie communale lorsqu'un déclassement au moins équivalent de voirie départementale de caractéristiques semblables est prévu.

Le classement dans le domaine public routier du département intervient dans les conditions fixées à l'article 7 du règlement de la voirie départementale. Les enquêtes publiques préalables

prévues aux articles L131-4 et L141-3 du code de la voirie routière peuvent être menées conjointement.

Déclassement d'une route départementale et classement dans la voirie communale:

Le classement d'une route départementale dans la voirie communale peut être prononcé par le Conseil départemental, après délibération favorable du Conseil municipal dans les conditions définies par l'article 7 du règlement de la voirie départementale.

La commune est consultée sur l'opportunité de ce classement/déclassement, soit dans le cadre d'une enquête d'utilité publique soit dans le cadre d'une consultation sur dossier établi par les services compétents du Conseil départemental.

Dans tous les cas, la commune dispose d'un délai de cinq mois pour faire connaître son avis.

Article 2.6 – Prise en compte de la voirie communale dans les documents d'urbanisme

La commune exprime ses prescriptions, prévisions d'aménagement, conditions d'autorisation et de création de nouveaux accès aux voies communales, qu'elle souhaite voir intégrer dans les schémas directeurs et de secteurs, les **plans locaux d'urbanisme (PLU)** et les **schémas de cohérence territoriale (SCOT)**.

Article 2.7 – Prise en compte de la voirie communale dans les dossiers d'application du droit des sols et de modalités d'application du règlement national d'urbanisme

La commune est consultée sur tous les dossiers relatifs à l'acte de construire et aux modes d'utilisation du sol pouvant avoir une incidence sur le budget et/ou le domaine public communal, ainsi que l'assainissement, l'eau potable, l'électricité et les télécommunications.

Article 2.8 – Accès aux établissements industriels et commerciaux

La commune se réserve le droit de réglementer l'usage de la voirie pour l'accès aux véhicules routiers incompatibles avec la structure de chaussée empruntée.

CHAPITRE 3 : DROITS ET OBLIGATIONS DU RIVERAIN

Article 3.1 – Autorisation d'accès – restriction

L'accès est un droit de riveraineté, mais il est soumis à l'autorisation du maire qui, lors de la délivrance de la permission de voirie fixe les conditions à respecter pour son aménagement pour des motifs résultant de la sécurité de la circulation ou de la conservation du domaine public. Tout travaux sur le domaine public fera l'objet d'une autorisation technique.

Préalablement à tous travaux, livraison ou stockage, l'intervenant peut demander l'établissement d'un constat contradictoire des lieux.

En l'absence de constat contradictoire, les lieux sont réputés en bon état d'entretien et aucune contestation ne sera admise par la suite.

Article 3.2 – Aménagement des accès

Les dispositions et dimensions des ouvrages destinés à établir la communication entre la route et les propriétés riveraines sont fixées par voie d'autorisation (permission de voirie).

Ces ouvrages doivent toujours être établis par une entreprise de travaux publics de manière à ne pas déformer le profil normal de la route et à ne pas gêner l'écoulement des eaux.

La construction est à la charge du bénéficiaire de l'autorisation, sauf si la commune a pris l'initiative de modifier des caractéristiques géométriques de la voie, auquel cas elle doit rétablir les accès existants au moment de la modification.

Article 3.3 – Entretien des ouvrages d'accès

Pendant les travaux de construction ou de réhabilitation, les propriétaires sont tenus d'entretenir les ouvrages d'accès existants.

Article 3.4 – Accès aux établissements industriels et commerciaux

Les accès aux établissements industriels et commerciaux doivent être conçus de manière à assurer le maintien de la capacité de trafic sur la voie concernée ainsi que la sécurité des usagers. Des prescriptions ayant pour objet cette sujétion peuvent être portées au permis de construire (voir 2.7 du présent règlement).

Il peut être prévu une participation financière de l'établissement préalablement à tout aménagement rendu nécessaire par la modification des conditions de circulation. Cette participation peut faire l'objet d'une convention.

L'entretien de la signalisation horizontale et de la signalisation verticale conforme à la réglementation en vigueur est à la charge du pétitionnaire.

Article 3.5 – Alignements individuels

Les alignements individuels sont délivrés par le maire, sur demande conformément, soit aux règlements généraux ou partiels d'alignement régulièrement dressés et publiés, soit aux alignements résultant de documents d'urbanisme rendus publics ou approuvés et, à défaut de tels plans ou documents, à la limite de fait du domaine public routier.

En aucun cas, la délivrance de l'alignement ne vaut autorisation d'urbanisme ni ne dispense de demander celle-ci. Cette délivrance, qui ne peut être refusée, ne préjuge pas des droits des tiers.

Article 3.6 – Réalisation de l'alignement

L'alignement est réalisé conformément aux dispositions décrites à l'1.8 du présent règlement.

Article 3.7 – Implantation de clôtures

Les clôtures doivent être établies suivant l'alignement, sous réserve des servitudes de visibilité.

Toutefois, les clôtures électriques ou en ronces artificielles doivent être placées au moins à 0,50 m en arrière de cette limite.

Article 3.8 – Aqueduc et ponceaux sur fossés

L'autorisation pour l'établissement pour les propriétaires riverains, d'aqueducs et de ponceaux sur les fossés des voies communales, précise le mode de construction, les dimensions à donner aux ouvrages et les matériaux à employer.

Les accès seront pourvus de têtes d'aqueducs de sécurité destinées à éviter l'encastrement éventuel des véhicules. Les têtes d'aqueducs doivent obligatoirement être équipées d'un dispositif de sécurité conforme aux normes NF 98.490 et NF 98.491 afin de limiter la gravité des accidents lors des sorties de route.

Lorsque ces aqueducs ont une longueur supérieure à 15 mètres, ils doivent obligatoirement comporter un ou plusieurs regards pour visite et nettoyage, suivant les prescriptions de l'arrêté d'autorisation.

Article 3.9 – Barrages ou écluses sur fossés

Les autorisations pour l'établissement de barrages ou écluses sur les fossés des voies communales ne sont données que lorsque la surélévation des eaux ne peut nuire au bon état de la route ; elles prescrivent les mesures nécessaires pour que celle-ci ne puisse jamais être submergée. Elles sont toujours révocables, sans indemnité, si les travaux sont reconnus nuisibles à sa viabilité.

A défaut de leur exécution par les propriétaires, conformément aux prescriptions des autorisations, les travaux nécessaires pour rétablir le bon écoulement des eaux empêché par les aqueducs, ponceaux, barrages ou écluses construits sur les fossés peuvent être exécutés d'office par la commune, après mise en demeure non suivie d'effet et aux frais des propriétaires.

Article 3.10 – Ecoulement des eaux provenant des propriétés riveraines

L'écoulement des eaux, dans les fossés de la route, ne peut être intercepté.

Nul ne peut, sans autorisation, rejeter sur le domaine routier communal des eaux provenant de propriétés riveraines à moins qu'elles ne s'y écoulent naturellement.

Article 3.11 – Eaux pluviales

L'écoulement des eaux pluviales provenant du toit ne peut se faire directement sur le domaine public. Les eaux pluviales recueillies par des égouts de toiture doivent être conduites jusqu'au sol par des tuyaux de descente.

L'autorisation fixe les conditions de rejet vers le fossé, le caniveau ou la canalisation pluviale souterraine qui permettent de garantir les mêmes conditions d'écoulement qu'auparavant. En l'absence de réseau, la concentration des eaux en un point est interdite sur le domaine public routier.

Article 3.12 – Ecoulement des eaux épurées provenant d'assainissements individuels

En cas d'installation neuve, ou de réhabilitation, le raccordement aux fossés des eaux épurées provenant de dispositifs d'assainissement individuels de type filtre à sable drainé ne peut être autorisé qu'après avis favorable du SPANC (Service Public d'Assainissement Non Collectif) sur le projet.

L'autorisation fixe les conditions de rejet vers le fossé.

L'autorisation est révoquée, sans indemnité, en cas d'avis défavorable lors de la visite de contrôle de la bonne exécution des travaux ou de non-conformité des installations ou en cas de dégradation de la qualité du rejet, dans le cadre d'un diagnostic.

Article 3.13 – Ecoulement des eaux insalubres

Tout rejet d'eaux insalubres est interdit sur le domaine public.

Article 3.14 – Travaux sur les constructions riveraines

Tout travaux sur un immeuble riverain doit faire l'objet d'une autorisation. Aucune construction nouvelle ne peut empiéter sur l'alignement à l'exception des saillies autorisées. Aucun travail confortatif ne peut être entrepris sur un bâtiment frappé d'alignement.

Article 3.15 – Travaux susceptibles d'être autorisés sur un immeuble frappé d'alignement

Tout propriétaire d'un immeuble grevé de la servitude de reculement peut, sans avoir à demander d'autorisation, exécuter des travaux à l'intérieur de cet immeuble pourvu que ces travaux ne concernent pas les parties en saillie des façades et murs latéraux ou n'aient pas pour effet de les conforter. Dans le cas contraire, il appartient au maire de poursuivre l'infraction et d'obtenir, s'il y a lieu, de la juridiction qui en est saisie qu'elle ordonne, suivant les circonstances de l'affaire, l'arrêt immédiat des travaux ou l'enlèvement des ouvrages faits.

Lorsque la façade vient à tomber ou à être démolie le maire peut engager la même procédure, à l'effet d'obtenir la démolition de tous les ouvrages en saillie.

Article 3.16 – Dimensions des saillies autorisées

Les saillies autorisées ne doivent pas excéder, suivant la nature des ouvrages, les dimensions indiquées ci-dessous :

Ces dimensions ne sont, au surplus, applicables que dans les portions de voies ayant plus de 6 m de largeur effective.

Lorsque cette largeur n'est pas atteinte, l'arrêté d'autorisation statue, pour chaque cas particulier, sur les dimensions des saillies, qui ne peuvent toutefois excéder celles résultant de l'application des prescriptions ci-après :

- 5 cm : soubassements,
- 10 cm : colonnes, pilastres, ferrures de portes et fenêtres, jalousies, persiennes, contrevents, appuis de croisées, barres de support, panneaux publicitaires permanents sur une façade à l'alignement,

- 16 cm : tuyaux et cuvettes, grilles de fenêtres de rez-de-chaussée, ornements de devantures, grilles de boutiques, enseignes, boîtes aux lettres, jardinières,
- 20 cm : socles de devantures de boutiques (habillage),
- 22 cm : petits balcons au-dessus du rez-de-chaussée,
- 80 cm : grands balcons et saillies de toitures dans les voies ayant au moins 8 m de largeur. Ils doivent être placés à 4,30 m au moins au-dessus du sol s'il n'existe pas de trottoir et à 3,50 m, s'il existe un trottoir de 1,30 m au moins de largeur,
- 80 cm : lanternes, enseignes lumineuses ou non lumineuses, attributs. Ils doivent être placés à 4,30 m au moins au-dessus du sol s'il n'existe pas de trottoir et à 3 m, s'il existe un trottoir de 1,30 m au moins de largeur,
- 80 cm : auvents et marquises ne seront autorisés que sur les façades devant lesquelles il existe un trottoir d'au moins 1,30 m de largeur. Aucune partie de ces ouvrages ni de leurs supports ne sera à moins de 3 m au-dessus du trottoir. Les marquises peuvent être garnies de draperies flottantes dont la hauteur au-dessus du trottoir ne doit pas être inférieure à 2,50 m. Lorsque le trottoir a plus de 1,30 m de largeur, la saillie des marquises peut être supérieure à 0,80 m.

Le titre d'occupation fixe alors les dispositions et dimensions de ces ouvrages qui restent assujettis aux prescriptions ci-dessus relatives à la hauteur au-dessus du sol mais doivent, en outre, satisfaire à certaines conditions particulières.

Le mesurage est toujours effectué à partir du nu du mur de façade, au-dessus du soubassement et, à défaut, entre alignements.

Les titres d'occupation peuvent déroger à ces dimensions en s'alignant sur celles fixées par les règlements municipaux de voirie régulièrement approuvés sauf cas particuliers où elles seraient incompatibles avec la commodité et la sécurité de la circulation.

Celles, d'autre part, de ces dimensions qui concernent les corniches, les grands balcons et les toitures ne sont pas applicables lorsqu'un document d'urbanisme a prévu des règles particulières incompatibles.

Les dispositifs doivent être supprimés sans indemnité lorsque des raisons d'intérêt public conduisent à exhausser le sol, à réduire la largeur du trottoir ou à implanter des panneaux ou feux de signalisation.

Article 3.17 – Plantations riveraines

Il n'est permis d'avoir des arbres en bordure du domaine public routier communal qu'à une distance de 2 m pour les plantations qui dépassent 2 m de hauteur, et à la distance de 0,50 m pour les autres. Cette distance est calculée à partir de la limite de l'emprise de la voie publique.

Toutefois, les arbres, arbustes et arbrisseaux de toute espèce peuvent être plantés en espaliers, sans condition de distance, lorsqu'ils sont situés contre un mur de clôture et à l'intérieur de la propriété riveraine.

Lorsque le domaine routier communal est emprunté par une ligne de distribution d'énergie électrique régulièrement autorisée, aucune plantation d'arbres ne peut être effectuée sur les terrains en bordure qu'à la distance de 3 m pour les plantations de 7 m au plus de hauteur, cette distance étant augmentée d'un mètre jusqu'à 10 m au maximum pour chaque mètre de hauteur de plantation au-dessus de 7 m. Toutefois, des dérogations à cette règle peuvent être accordées aux propriétaires s'il est reconnu que la situation des lieux ou les mesures prises, soit par le distributeur d'énergie, soit par le propriétaire, rendent impossible la chute d'un arbre sur les ouvrages de la ligne électrique.

Les plantations, faites antérieurement et à des distances moindres que celles prescrites ci-dessus peuvent être renouvelées qu'à la charge d'observer les distances fixées. Les sujets morts doivent être abattus et ne peuvent pas être remplacés.

Article 3.18 – Hauteur des haies vives

Il peut être imposé de limiter à 1 m la hauteur des haies vives bordant certaines parties du domaine routier communal lorsque cette mesure est commandée par la sécurité de la circulation.

Les haies plantées antérieurement à la publication du présent règlement peuvent être conservées, mais elles ne peuvent être renouvelées qu'à la charge d'observer cette distance.

Article 3.19 – Elagage et abattage

Les arbres, les branches et les racines qui avancent sur le sol du domaine routier public communal doivent être coupés à l'aplomb des limites de ce domaine à la diligence des propriétaires ou fermiers.

Les haies doivent toujours être conduites de manière que leur développement du côté du domaine public ne fasse aucune saillie sur celui-ci.

Au croisement avec des voies ferrées, ainsi qu'aux embranchements, carrefours ou bifurcations, les arbres à haut jet doivent être, par les soins des propriétaires ou des fermiers, élagués sur une hauteur de 3 m à partir du sol dans un rayon de 50 m compté du centre des embranchements, carrefours, bifurcations ou passages à niveau.

Les mêmes prescriptions sont applicables aux arbres à haut jet, situés à moins de 4 m de la limite du domaine public routier, sur tout le développement du tracé des courbes du côté du plus petit rayon et sur une longueur de 30 m dans les alignements droits adjacents.

A défaut de leur exécution par les propriétaires riverains ou leurs représentants, les opérations d'élagage des arbres, haies ou racines peuvent être effectuées d'office par les services de la commune après une mise en demeure, par lettre recommandée, non suivie d'effet aux frais des propriétaires.

A aucun moment, le domaine public routier communal et ses dépendances ne doivent être encombrés et la circulation entravée ou gênée par les opérations d'abattage, ébranchage, de débitage et autres, des arbres situés sur les propriétés riveraines.

Article 3.20 – Servitudes de visibilité

L'application du présent règlement est, s'il a lieu, subordonnée à celles des mesures éventuellement inscrites dans les plans de dégagement qui, dressés conformément aux dispositions

du code de la voirie routière (article L114-1), déterminent les terrains riverains ou voisins du domaine public routier communal sur lesquels s'exercent des servitudes de visibilité comportant, suivant les cas :

- L'obligation de supprimer les murs de clôture ou de les remplacer par des grilles, de supprimer les plantations gênantes, de ramener et de tenir le terrain et toute superstructure à un niveau au plus égal au niveau fixé par le plan ;
- L'interdiction absolue de bâtir, de placer des clôtures, de remblayer, de planter et de faire des installations quelconques au-dessus du niveau fixé par le plan ;
- Le droit pour la commune d'opérer la résection des talus, remblais et de tout obstacle naturel, de manière à réaliser des conditions de vue satisfaisantes.

Article 3.21 – Excavations et exhaussements en bordure des voies communales

Il est interdit de pratiquer en bordure du domaine public routier communal des excavations de quelque nature que ce soit, si ce n'est aux distances et dans les conditions ci-après déterminées.

1 – Excavations à ciel ouvert (et notamment mares) : ces excavations ne peuvent être pratiquées qu'à cinq mètres (5 m) au moins de la limite du domaine public. Cette distance est augmentée d'un mètre par mètre de profondeur de l'excavation.

2 – Excavations souterraines : ces excavations ne peuvent être pratiquées qu'à 15 mètres au moins de la limite de l'emprise de la voie. Cette distance est augmentée de 1 mètre par mètre de hauteur de l'excavation.

3 – Puits et citernes : ne peuvent être établis qu'à une distance d'au moins 5 mètres de la limite de l'emprise de la voie dans les agglomérations et les endroits clos de murs et d'au moins 10 mètres dans les autres cas.

Les distances, ci-dessus fixées, peuvent être diminuées lorsque, eu égard à la situation des lieux et aux mesures imposées aux propriétaires, cette diminution est jugée compatible avec l'usage et la sécurité de la voie au voisinage de laquelle doit être pratiquée l'excavation.

Le propriétaire de toute excavation, située au voisinage du domaine public routier communal, peut-être tenu de la couvrir ou de l'entourer de clôtures propres à prévenir tout danger pour les usagers.

Les dispositions du présent article ne s'appliquent pas aux excavations à ciel ouvert ou souterraines, qui sont régulièrement soumises à des réglementations spéciales en exécution des textes sur les mines, minières et carrières.

Il est également interdit de pratiquer des exhaussements sans autorisation. Les exhaussements ne peuvent être autorisés qu'à cinq mètres (5 m) de la limite du domaine public augmenté d'un mètre par mètre de hauteur de l'exhaussement.

Des prescriptions plus sévères peuvent être imposées en cas de création de digues retenant des plans d'eau surélevés par rapport à la voie.

4.1 - GENERALITES

Article 4.1.1 – Conditions générales

Aucun ouvrage, ou dispositif quelconque, ne peut être établi sur ou sous le sol du domaine public routier communal que conformément aux dispositions respectivement contenues dans le titre d'occupation ou dans l'accord technique sur les conditions de réalisation ainsi que dans l'autorisation d'entreprendre les travaux et sous les conditions précisées dans les articles ci-après.

Article 4.1.2 – Dispositions administratives et techniques

Les présentes règles ont pour but de définir les dispositions administratives et techniques auxquelles est soumise l'exécution des travaux ou des chantiers qui mettent en cause l'intégrité du domaine public communal.

Ces règles s'appliquent à l'installation et à l'entretien de tous types de réseaux divers et d'ouvrages annexes situés dans l'emprise des voies dont la commune est propriétaire, qu'il s'agisse de réseaux souterrains ou aériens.

Elles concernent de ce fait les travaux entrepris par ou pour le compte des personnes physiques ou morales, publiques ou privées, autres que la commune, qu'elles soient affectataires, permissionnaires, concessionnaires, ou autres occupants de droit des voies communales au sens des articles L.113-3 à L.113-7 du code de la voirie routière, ou simples occupants, dénommés ci-après "INTERVENANTS".

Article 4.1.3 – Construction de trottoirs

La nature et les dimensions des matériaux à employer dans la construction de trottoirs sont fixées par l'arrêté d'autorisation. Les bordures ainsi que les dessus du trottoir sont établis suivant les points de hauteur et les alignements fixés par celui-ci.

Les extrémités du trottoir doivent se raccorder avec les trottoirs voisins et avec le revers de manière à ne former aucune saillie.

Article 4.1.4 – Raccordements des propriétés aux différents réseaux de distribution

Lors de ces raccordements, il y aura lieu de coordonner les différents intervenants (eau, électricité, télécommunications, ...) de manière à optimiser les raccordements en une seule tranchée.

Article 4.1.5 – Constat préalable des lieux

Préalablement à tous travaux, l'intervenant peut demander l'établissement d'un constat contradictoire des lieux.

En l'absence de constat contradictoire, les lieux sont réputés en bon état d'entretien et aucune contestation ne sera admise par la suite.

Article 4.1.6 – Passages souterrains

L'établissement par un particulier d'un passage souterrain ou d'un tunnel sous le sol d'une voie communale doit être autorisé par l'autorité communale compétente.

Au vu de la délibération intervenue, le maire prend un arrêté autorisant la construction et fixant toutes les mesures à observer pour assurer la facilité et la sécurité de la circulation.

Article 4.1.7 – Pont et ouvrages franchissant les voies communales – hauteur libre

Les ouvrages aériens (câbles, lignes, ouvrages en franchissement) sont soumis aux mêmes règles d'autorisation préalable que les ouvrages souterrains.

Conformément aux dispositions du code de la voirie, la hauteur libre sous les ouvrages à construire ne doit pas être inférieure à 4,35 m.

Article 4.1.8 – Dépôt de bois sur le domaine public

L'installation de dépôts de bois temporaire destinée à faciliter l'exploitation forestière est soumise à autorisation sur le domaine routier communal à l'exclusion de la chaussée, lorsqu'il n'en résulte aucun inconvénient pour la circulation, la visibilité et le maintien en bon état du domaine public.

Ces dépôts, strictement limités à une durée et à un emplacement bien déterminés, ne doivent pas nuire au bon écoulement, de chargement et de déchargement des véhicules employés à l'exploitation et, le cas échéant, les limitations de charge de ceux-ci.

En cas de dégradation, le domaine routier communal est remis en état par l'occupant ou, après mise en demeure non suivie d'effet, par la commune aux frais de l'intéressé. Les dépenses sont décomptées et recouvrées par voie de titre de perception.

Article 4.1.9 – Implantation de supports en bordure de la voie publique

Ces implantations doivent faire l'objet d'une autorisation préalable du maire.

Elles feront l'objet d'une convention.

Article 4.1.10 – Les points de vente temporaires en bordure de route

En dehors des agglomérations, l'occupation temporaire du domaine public routier à des fins de vente de produits ou marchandises est interdite.

Toutefois, une décision du maire, peut dans certains cas autoriser la vente de produits ou marchandises sur le domaine public routier communal.

A l'intérieur des agglomérations, l'occupation temporaire du domaine public routier à des fins de vente de produits ou marchandises est soumise à autorisation du maire.

4.2 - OUVRAGES DANS L'EMPRISE DU DOMAINE PUBLIC

DISPOSITIONS ADMINISTRATIVES PREALABLES AUX TRAVAUX

Article 4.2.1 - Champs d'application

Les présentes règles ont pour but de définir les dispositions administratives et techniques auxquelles est soumise l'exécution de travaux ou chantiers qui mettent en cause l'intégrité du domaine public communal.

Ces règles s'appliquent à l'installation et à l'entretien de tous types de réseaux divers et d'ouvrages annexes situés dans l'emprise des voies gérées par la commune, qu'il s'agisse de réseaux souterrains ou aériens.

Elles concernent de ce fait les travaux entrepris par ou pour le compte des personnes physiques ou morales, publiques ou privées suivantes :

- Les affectataires,
- Les permissionnaires,
- Les concessionnaires,
- Les occupants de droit.

Article 4.2.2 – Accord technique préalable

Nul ne peut exécuter de travaux sur les voies communales s'il n'a pas reçu au préalable un accord technique fixant les conditions d'exécution. Cet accord est distinct de la permission de voirie autorisant éventuellement l'occupation du domaine public.

L'accord technique préalable est limitatif, en ce sens que tous les travaux qui n'y sont pas nettement spécifiés ne sont pas autorisés.

Toute modification du projet doit faire l'objet de prescriptions supplémentaires.

Tout accord est donné sous la réserve expresse du droit des tiers.

Article 4.2.3 – Modalités d'établissement de la demande d'autorisation d'entreprendre

La demande d'autorisation d'entreprendre les travaux devra être adressée par l'intervenant ou par son délégué à la commune.

- 8 jours au moins avant la date envisagée pour le début ou la reprise des travaux, s'il s'agit d'un chantier d'une durée inférieure à 5 jours, quelle que soit l'incidence sur la circulation.

- 21 jours au moins avant la date envisagée pour le début ou la reprise des travaux, s'il s'agit d'un chantier d'une durée supérieure à 5 jours réduisant la capacité de la route et nécessitant des mesures particulières de réglementation de la circulation.

En cas d'urgence dûment justifiée (rupture de canalisation par exemple), les travaux de réparation pourront être entrepris sans délai. La demande d'autorisation devra alors être remise, à titre de régularisation, à la commune, dans les 24 heures qui suivront le début des travaux, dans le seul cas d'une ouverture de tranchée.

A la demande, devra être joint un dossier comportant :

- une fiche descriptive des travaux ;

- un plan de situation des travaux permettant de les situer par rapport à un repère connu (carrefour, pont...);
- un plan d'exécution à l'échelle 1/500 et le cas échéant, les ouvrages à une plus grande échelle ;
- un calendrier prévisionnel de réalisation ;
- une note sur les contraintes prévisibles sur la sécurité et la pérennité de la circulation.

Article 4.2.4 – Validité de l'accord technique préalable

Pour les travaux programmables ayant fait l'objet d'une procédure de coordination, l'accord technique est valable 1 an.

Pour les travaux non programmables, ce délai est réduit à 2 mois.

Passés ces délais, une demande de prorogation doit être formulée.

Article 4.2.5 – Dispositions techniques préalables - responsabilité de l'intervenant

Les intervenants sont tenus de se conformer aux prescriptions techniques du présent règlement dans l'intérêt du bon usage et de la conservation du domaine public routier (Annexe 5).

Ils sont responsables de tous les accidents ou dommages qui peuvent résulter de l'exécution de leurs travaux ou de l'existence et du fonctionnement de leurs ouvrages.

Ils sont tenus de mettre en œuvre, sans délai, les mesures qu'il leur serait enjoint de prendre dans l'intérêt du domaine public et de la circulation.

Article 4.2.6 – Constat préalable des lieux

Préalablement à tous travaux, l'intervenant peut demander l'établissement d'un constat contradictoire des lieux.

En l'absence de constat contradictoire, les lieux sont réputés en bon état d'entretien et aucune contestation ne sera admise par la suite.

Article 4.2.7 – Information sur les équipements existants

Avant de déposer sa demande, l'intervenant ou son maître d'œuvre doit demander aux administrations et aux établissements possesseurs de câbles ou de canalisations souterraines susceptibles d'exister au droit des travaux envisagés, toutes informations sur l'existence, l'emplacement, la profondeur de ces installations ainsi que les recommandations nécessaires en leur adressant une Déclaration de Commencement de Travaux (DICT).

Article 4.2.8 – Implantation des travaux

L'intervenant devra avoir recherché, préalablement à toute demande d'autorisation, des solutions de passage en domaine privé.

Un procès-verbal d'implantation contradictoire devra être dressé avant exécution de travaux dans l'emprise du domaine public.

Les tranchées doivent être réalisées à l'endroit de la voie qui perturbe le moins possible sa gestion et celle des équipements déjà existants. Dans la mesure du possible, elles sont implantées dans les zones les moins sollicitées.

Sur les chaussées neuves ou renforcées depuis moins de 3 ans, le fonçage est exigé sauf impossibilité technique dûment constatée.

Annexe 6 : tableau fixant l'ordre de grandeur des distances à respecter entre canalisation.

Article 4.2.9 - Protection des plantations

Les abords immédiats des plantations seront toujours maintenus en état de propreté et seront soustraits à la pénétration de tout liquide nocif pour la végétation.

Il est interdit de planter des clous ou tout autre objet métallique dans les arbres ou de les utiliser pour amarrer ou haubaner des objets quelconques. Les tranchées ne seront ouvertes qu'à une distance supérieure de 1,50 m du tronc de l'arbre. Il est interdit de procéder à la coupe des racines d'un diamètre supérieur à 5 cm. D'une façon générale, les terrassements seront réalisés manuellement dans l'emprise des systèmes radiculaires.

Article 4.2.10 – Circulation et desserte riveraine

L'intervenant doit prendre toutes les mesures nécessaires pour que l'exécution des travaux cause le moins de gêne possible aux usagers et aux autres occupants du domaine routier communal. Il doit s'attacher à assurer la liberté de la circulation et la protection des piétons.

Il doit également veiller à ce que la desserte des propriétés riveraines, l'accès aux bouches d'incendie et autres dispositifs de sécurité, l'écoulement des eaux de la chaussée et de ses ouvrages annexes et, d'une façon générale, le fonctionnement des réseaux des services publics soient préservés, ainsi que la propreté de la voirie.

Article 4.2.11 – Signalisation des chantiers

L'intervenant doit prendre de jour et de nuit, sous sa responsabilité et à ses frais, toutes les mesures relatives à l'exploitation du domaine routier communal et à la sécurité de la circulation (mise en place, entretien, surveillance de la signalisation, alternats, etc....), conformément aux textes réglementaires en vigueur et aux dispositions ayant reçu l'accord des services de la commune. Ceux-ci peuvent, en cours de chantier, prescrire toute modification de ces mesures commandées par les conditions de circulation.

L'intervenant est responsable des accidents pouvant survenir par défaut ou insuffisance de cette signalisation.

Article 4.2.12 – Identification de l'intervenant

Tout chantier doit comporter à ses extrémités, d'une manière apparente, des panneaux identifiant l'occupant et indiquant son adresse et la date de l'autorisation d'entreprendre les travaux et la nature de ceux-ci.

Article 4.2.13 – Interruption volontaire des travaux

Lorsque le chantier est mené hors circulation, toute disposition doit être prise pour libérer sinon la totalité du moins la plus grande largeur possible de la chaussée pendant les arrêts de chantier (nuits, samedis, dimanches, et jours fériés).

CONDITIONS TECHNIQUES D'EXECUTION DES OUVRAGES SOUS LE SOL DU DOMAINE PUBLIC

Les dispositions techniques suivantes sont applicables à tous les ouvrages.

Tous les points relevant de la réalisation de tranchées ne faisant pas l'objet d'un article du présent règlement, doivent répondre aux exigences de la norme NF P98 – 331 de septembre 1994 relative aux tranchées : ouverture de fouille, remblayage et réfection de chaussées consécutives à la mise en place ou à l'entretien des réseaux enterrés.

Article 4.2.14 - Ouverture et profondeur des tranchées

La découpe doit être réalisée de façon franche et rectiligne par un matériel adapté.

Hors agglomération, la distance entre la génératrice supérieure de la canalisation, du câble ou de sa gaine de protection, et le niveau de la chaussée ou de l'accotement sera au minimum égale à 0,80m.

En agglomération, la distance entre la génératrice supérieure de la canalisation, du câble ou de sa gaine de protection, et le niveau de la chaussée ou de l'accotement, sera au minimum égale à 1m, sauf règlements particuliers ou dérogations.

Article 4.2.15 – Canalisations traversant une chaussée

Les tranchées seront exécutées impérativement par demi largeur de chaussée, sauf dérogation.

Le passage des bordures de la chaussée en sous-œuvre sera interdit. Il y aura lieu lors de ce travail de déposer et reposer les bordures et caniveaux avec un compactage optimum du support des bordures déposées.

La solution de la traversée sans ouverture sera prioritaire à chaque fois que l'utilisation du fonçage sera possible. A définir avec la commune.

Article 4.2.16 – Longueur maximale de tranchée à ouvrir

Lorsque la circulation est maintenue sur la chaussée, à proximité de laquelle est ouverte une tranchée, la longueur maximale à ouvrir sera égale à celle que l'entreprise sera capable de refermer dans la même journée. Si la tranchée est située dans l'emprise de la chaussée et que, de ce fait, il y a réduction du nombre de voies de circulation, cette longueur ne dépassera jamais 100 m, sauf dérogation dûment motivée.

Article 4.2.17 – Fourreaux ou gaines de traversées

Le gestionnaire de la voie impose la mise en place d'une gaine ou d'un fourreau aux traversées de chaussée.

Le gestionnaire peut également imposer la construction d'une chambre ou d'un regard de part et d'autre de la chaussée lorsque la canalisation enterrée est susceptible d'être remplacée.

Un grillage avertisseur sera posé par-dessus l'ouvrage à une hauteur suffisante pour sa protection **(20cms au-dessus de l'ouvrage posé)**.

Conformément aux normes en vigueur, le grillage sera de couleur appropriée aux travaux :

Eau potable	bleu
Assainissement	marron
Télécommunication	vert
Electricité	rouge
Gaz	jaune

Article 4.2.18 – Elimination des eaux d'infiltration

Dans toutes les chaussées en pente, afin d'éliminer les eaux que la tranchée est susceptible de drainer, le pétitionnaire est tenu de procéder soit à la réalisation d'un exutoire, soit à un pompage.

Article 4.2.19 – Réutilisation de déblais

Dans l'hypothèse de tranchées sous chaussée, la réutilisation des déblais issus des fouilles est interdite.

Les matériaux non réutilisés devront être évacués au fur et à mesure de leur extraction.

Dans l'hypothèse de tranchées sous accotements ou trottoirs, la réutilisation des déblais issus des fouilles est soumise à l'accord préalable du maître d'ouvrage.

Article 4.2.20– Remblayage des fouilles

Schéma type d'une tranchée et de son remblayage : annexe 6

L'enrobage des canalisations se fera en matériaux fins compactés jusqu'à 10 cm au-dessus de la génératrice supérieure.

Le remblayage s'effectue au fur et à mesure de l'avancement des travaux conformément au guide technique SETRA- LCPC de mai 1994 : " remblayage de tranchées et réfection de chaussées ".

Les matériaux seront mis en œuvres par couche et compactés. L'épaisseur des couches et l'énergie de compactage seront données en fonction du type de compacteur utilisé et de la classification des matériaux selon le « guide technique pour la réalisation des remblais et couches de forme » LCPC-SETRA sept. 92 (GTR).

Le compactage devra être homogène de façon à éviter un comportement différentiel du matériau sous trafic.

La qualité requise pour le compactage de chaque type de tranchée et les épaisseurs des remblais sont définies en annexe 7.

Le contrôle de compactage sera exécuté par l'intervenant. Il pourra consister :

- soit en l'application de la méthodologie définie par la note technique mentionnée ci-dessus,
- soit en des mesures régulières de densité au gammadensimètre réalisées à différents niveaux,
- soit en des mesures de densité à la double sonde gamma,
- soit en des mesures au pénétromètre dynamique.

L'intervenant communiquera au fur et à mesure au gestionnaire les résultats de ce contrôle. En cas de résultats insuffisants, l'intervenant devra, compte tenu du matériel utilisé, faire exécuter un complément de compactage.

Le gestionnaire de la voie se réserve le droit de faire exécuter des contrôles. En cas de résultats négatifs, la reprise complète de l'ouvrage sera à la charge du pétitionnaire.

Article 4.2.21 – Réfection des chaussées et dépendances

La réfection provisoire d'une tranchée pourra être imposée selon les caractéristiques du sous-sol et la profondeur des tranchées. Dans ce cas la réfection définitive interviendra dans un délai maximum d'un mois.

1) Chaussées :

La réfection de la chaussée sera adaptée aux classes de trafic définies ci-dessous par le nombre de poids lourds dont le poids total autorisé en charge est supérieur à 35 kN par jour et par sens de circulation. Elle devra également être conforme aux schémas de l'annexe 8.

Classe	Trafic (nombre PL PTAC > 35 kN=3,5T) Moyenne Journalière Annuelle
Fort	T1 > 300 PL/JOUR/SENS
Moyen	T2-T3 de 50 à 300 PL/JOUR/SENS
Faible	T4-T5 < 50 PL/JOUR/SENS

L'épaisseur totale de la chaussée reconstituée doit être au moins égale aux valeurs du tableau ci-dessus sans que l'épaisseur des matériaux traités soit inférieure à celle des matériaux traités en place.

Type de structure	Chaussée actuelle traditionnelle (empierrement + macadam + roulement)	Chaussée actuelle en matériaux traités (semi-rigide ou mixte)
Trafic		
Faible	30 GNT + 6 BBSG	15 GNT + 8GB + 6 BBSG
Moyen	35 GNT + 8 BBSG	20 GNT + 10 GB + 6 BBSG
Fort	20GNT + 25 GB + 8 BBSG	20GNT + 25 GB + 8 BBSG

2) Dépendances :

La réfection des trottoirs et accotements sera réalisée selon les modalités précisées en annexe 9.

3) Dispositions communes :

Lorsque ces travaux sont réalisés, ils font l'objet d'une réception provisoire, dont la date est le point de départ du délai de garantie de 1 an.

Les travaux de remise en état définitive de la chaussée, de ses abords ou des ouvrages, sont exécutés par le pétitionnaire. Cette intervention, qui peut être antérieure à la fin de la garantie, ne dégage pas le pétitionnaire de la responsabilité qui lui incombe pendant le délai de garantie.

Si durant la période de garantie, des dégradations interviennent, le pétitionnaire est tenu de procéder aux travaux de réparation nécessaires et immédiats des désordres. Ces travaux sont à la charge exclusive de ce dernier à moins qu'il apporte la preuve d'une faute du gestionnaire de la voirie.

Dans le cas de non-exécution des travaux de réparation, le gestionnaire de la voie se substituera au pétitionnaire pour les travaux de remise en état de la chaussée, les frais restant à la charge de ce dernier.

Les sommes dues à ce titre sont recouvrées dans les formes habituelles.

La responsabilité du pétitionnaire ne sera dérogée qu'après la réception définitive, sauf malfaçon ou vice caché.

Article 4.2.22 – Récolement des ouvrages

Dans le délai de trois mois après la mise en service des réseaux divers, les plans de récolement ainsi que les dessins des ouvrages principaux exécutés sur la voie publique seront fournis au gestionnaire de la voie.

Ils indiqueront l'emplacement des divers repères fixes qui auront été installés pour permettre de localiser les parties essentielles du tracé. Le délai de garantie de l'ouvrage sera prolongé jusqu'à la production de ces plans.

Faute par l'intervenant de fournir les plans et dessins de ses ouvrages, celui-ci ne pourra éluder l'entière responsabilité des accidents susceptibles d'être provoqués.

COORDINATION DES TRAVAUX

Article 4.2.23 - Conférence de coordination

La commune réunit au moins une fois par an une conférence de coordination mettant en présence les intervenants principaux sur le domaine public.

Article 4.2.24 – Calendrier des travaux

La commune établit un calendrier de l'ensemble des travaux à exécuter sur la voirie communale.

Il est notifié aux personnes physiques et morales ayant présenté des programmes lors de la conférence de coordination.

CHAPITRE 5 : GESTION, POLICE ET CONSERVATION DU DOMAINE PUBLIC ROUTIER

Article 5.1 – Les instructions et les mesures conservatoires

Il est interdit de dégrader les chaussées et dépendances des voies communales, ainsi que de compromettre la sécurité ou la commodité de la circulation des usagers sur ces routes. Il est notamment interdit :

- 1 – d’y faire circuler des véhicules dont les caractéristiques ne respectent pas les normes établies par les textes en vigueur (sauf dérogations accordées dans les conditions définies à l'article 2.2) ;
- 2 – de terrasser ou d’entreprendre de quelconques travaux susceptibles de dégrader la couche de surface, le corps de la chaussée ou ses dépendances, en dehors des conditions définies aux articles 4 du présent règlement ;
- 3 – de modifier les caractéristiques hydrauliques des ouvrages d’assainissement de la chaussée et de ses dépendances ;
- 4 – de rejeter dans l’emprise des routes ou dans les ouvrages hydrauliques annexes des eaux usées ou des eaux de ruissellement autres que celles qui s’y écoulent naturellement (sauf autorisations dans les conditions définies aux articles 3.11 et 3.12) ;
- 5 – de mutiler les arbres plantés sur les dépendances des voies communales et d’une façon générale déterrer, dégrader et porter atteinte à toutes les plantations, arbustes, fleurs, etc plantés sur le domaine public routier ;
- 6 – de dégrader ou de modifier l’aspect des panneaux et ouvrages de signalisation et leurs supports ;
- 7 – de dégrader les ouvrages d’art ou leur dépendances ;
- 8 – d’apposer des affiches, dessins, graffitis, inscriptions, sur les chaussées, les dépendances, les arbres et les panneaux de signalisation ;
- 9 – de répandre ou de déposer sur les chaussées et ses dépendances des matériaux, liquides ou solides ;
- 10 – de laisser errer des animaux sur la chaussée et ses dépendances.
- 11 – de dégrader les dépendances de la voirie suite à travaux, livraison ou stockage.

Article 5.2 – La réglementation de la circulation

Les compétences en matière de réglementation de la circulation sur les voies communales sont définies par le code de la route (annexe 10).

Les mesures relatives à la circulation routière sur les voies communales sont de la compétence des maires au titre de leur pouvoir de police de la circulation.

Elles concernent notamment :

- la définition des limites d'agglomération;
- la réglementation de la vitesse;
- la réglementation du stationnement;
- l'instauration de sens prioritaire;
- l'instauration de sens unique;
- l'instauration d'interdiction de dépasser;
- l'instauration d'interdiction de circuler;
- les modifications temporaires des conditions de circulation;
- l'établissement de barrières de dégel, les limitations de tonnage etc.

Lorsqu'il y a implantation de STOP, de feux tricolores, de balises « cédez le passage », l'autorité compétente pour définir le régime de priorité d'un carrefour constitué d'au moins une voie communale est définie à l'annexe 10 du présent règlement.

Dans le cas de voies communales dont l'axe délimite le territoire de deux communes, la police de la circulation sur ces voies est exercée en commun par les maires de ces communes et la réglementation est édictée sous forme soit d'arrêtés concordants signés par chacun d'eux, soit d'un arrêté unique signé par les deux maires.

Article 5.3 – Restrictions de circulation - dispositions financières (article 141-9 du code de la voirie routière)

Toutes les fois qu'une voie communale entretenue à l'état de viabilité est, habituellement ou temporairement, soit empruntée par des véhicules dont la circulation entraîne des détériorations anormales, soit dégradée par des exploitations de mines, de carrières, de forêts ou de toute entreprise, il est imposé aux entrepreneurs ou propriétaires des contributions spéciales, dont la quotité est proportionnée à la dégradation causée.

Ces contributions sont acquittées dans des conditions arrêtées dans une convention. A défaut d'accord amiable et de convention, elles sont réglées annuellement sur la demande des collectivités par le Tribunal Administratif d'Amiens après expertise, et recouvrées comme en matière d'Impôts directs.

Article 5.4 – Les infractions à la Police de la conservation du domaine public routier

Les infractions sont constatées dans les conditions prévues par l'article L116-2 du code de la voirie routière.

- Les poursuites

Les infractions à la Police de la conservation du domaine public routier de la commune sont poursuivies à la requête du maire dans les conditions prévues aux articles L116-3 à L116-8 du code de la voirie routière.

- Répression des infractions

La répression des infractions constatées est poursuivie dans les conditions prévues par l'article R116-2 du code de la voirie routière.

Article 5.5 – La publicité sur le domaine public communal

L'implantation de supports d'enseignes, préenseignes, panneaux publicitaires est interdite à l'intérieur du domaine public routier de la commune.

L'implantation de mobilier urbain aménagé pour recevoir de la publicité sur le domaine public routier communal peut être autorisée au cas par cas, par une permission de voirie, accordée dans les conditions prévues à l'1.3 du présent règlement.

Article 5.6 – Immeubles menaçant ruine

Lorsqu'un immeuble riverain d'une voie communale menace ruine et constitue un danger pour la circulation, il appartient au maire d'entamer et de poursuivre la procédure prévue aux articles L511-1, L511-1-1, L511-2, L511-3, L511-4 et L511-6 du code de la construction et de l'habitation.

Article 5.7 – Réserve du droit des tiers

Les autorisations sont délivrées sous réserve du droit des tiers.

Article 5.8 – Abrogation de l'ancien règlement

Dans les conditions éventuellement fixées par sa décision d'approbation, le présent règlement abroge sur le territoire de la commune de Vignemont, à compter de sa date d'entrée en vigueur, tout autre règlement sur la conservation et la surveillance des voies communales.

Fait à....., le

Le Maire

ANNEXES

Annexe 1 – délibérations	30
Annexe 2 - tableau unique de classement des voies communales	31
Annexe 3 - règles à observer pour le choix de l'emplacement des canalisations dans l'emprise du domaine public	32
Annexe 4 - distances à respecter entre canalisations de natures différentes	33
Annexe 5 - schéma type d'une tranchée et de son remblayage	34
Annexe 6 - compactage des tranchées	35
Annexe 7 - réfection des chaussées	36
Annexe 8 - réfection des trottoirs et accotements	37
Annexe 9 - Répartition des compétences en matière de pouvoir de police de la circulation	38
Annexe 10 – contentieux	40

DELIBERATIONS CONCORDANTES

COMMUNE	Date de délibération



COMMUNE DE VIGNEMONT

TABLEAU DE CLASSEMENT DES VOIES COMMUNALES



Voies communales concernées par la délibération de 2013

N° DE REPERE	NOM DE LA VOIE COMMUNALE	DESIGNATION SOMMAIRE DU TRACE	LONGUEUR DE LA VOIE	LONGUEUR CLASSEE	DATE DE LA DELIBERATION
I	Rue du Cimetière militaire	De la RD41 jusqu'au Chemin du Cimetière militaire	352 m	352 m	1959 - 2002 - 2013
II	Rue Poirée	De la Rue des Vignes jusqu'au CR du Paradis	23 m	23 m	2002
III	Rue des Vignes	De la RD41 jusqu'à la Rue de la Place	715 m	715 m	1959 - 2002 - 2013
IV	Rue de Coupe-Gueule	Depuis la RD41 jusqu'à la Rue des Vignes	172 m	172 m	2013
V	Cité Bel-air	De la RD41	167 m	167 m	2002 - 2013
VI	Rue du Chemin vert	De la RD41 au CR du Chemin Vert et du CR du Chemin Vert à la Rue de la Place	210 m	140 m et 70 m	1959 - 2002 - 2013
VII	Rue d'Antheuil	De la RD41 jusqu'à la Rue de Monchy	245 m	245 m	1959 - 2002 - 2013
VIII	Rue de Monchy	De la RD41 jusqu'à la Rue de la Mairie	930 m	930 m	1959 - 2013
IX	Rue des Fontaines	De la Rue des Vignes jusqu'aux dernières constructions	162 m	162 m	1959 - 2013
X	Rue de la Place	De la Rue des Vignes jusqu'à la Rue de Grand'Martin et jusqu'à la Rue de la Mairie	436 m	436 m	2013
XI	Rue de la Mairie	De la Rue de Monchy jusqu'à la Rue de l'Eglise	325 m	325 m	1959 - 2013
XII	Rue Grand'Martin	De la Rue de la Place jusqu'à la Rte de Villers	260 m	260 m	1959 - 2002 - 2013
XIII	Route de Villers	De la Rue Grand'Martin jusqu'à Villers sur Coudun	1315 m	1315 m	1959 - 2002 - 2013
XIV	Rue du Puits Rozier	De la Rue de l'Eglise jusqu'à la Rue des Prés	125 m	125 m	1959
XV	Rue des Prés	De la Rue de l'Eglise jusqu'au CR des Prés	52 m	52 m	2002 - 2013
XVI	Rue de l'Eglise	De la Rue de la Mairie jusqu'à la Rue du Jeu d'Arc	165 m	165 m	1959
XVII	Rue du Jeu d'arc	De la Rue de l'Eglise jusqu'à la Rue du Vieux Château	295 m	295 m	2002-2013
XVIII	Chemin de la Montagne	De la Rue du Jeu d'Arc jusqu'au CR de la Montagne	17 m	17 m	2002
XIX	Rue du Vieux Château	De la Rue de la Mairie jusqu'à Vandélicourt	630 m	630 m	1959 - 2002 - 2013
XX	Rue Lucien	De la Rue de la Mairie jusqu'au CR de Vignemont à Zoët	91m	91m	2002
<i>Longueur totale des voies communales</i>				6 687 m	

**REGLES A OBSERVER POUR LE CHOIX DE L'EMPLACEMENT DES
CANALISATIONS DANS L'EMPRISE DU DOMAINE PUBLIC.**

1 - les canalisations doivent, sauf cas particuliers, être placées sous accotement ou de préférence en terrain privé.

Cas particuliers :

- les traversées de chaussées qui doivent être traitées par forage ou fonçage,
- l'emprunt longitudinal des chaussées lorsqu'il n'y a pas possibilité de passer en terrain privé et que les accotements sont soit inexistantes soit trop étroits,
- emprunt de l'accotement sous certaines conditions lorsque celui-ci est planté d'arbres ou bordé de fossés profonds.

2 - lorsque la canalisation emprunte l'accotement, une distance minimale au moins égale à celle de la profondeur de la tranchée doit être recherchée entre le bord de la chaussée et le bord de la tranchée. Sauf cas exceptionnel, cette distance ne devrait pas être inférieure à 1 m.

3 - les traversées de chaussées doivent être, sauf impossibilité notoire, légèrement en biais par rapport à une perpendiculaire à l'axe de la chaussée, pour une question de confort de l'usager.

4 - les tranchées longitudinales sous chaussée seront implantées dans l'axe de la demi-chaussée.

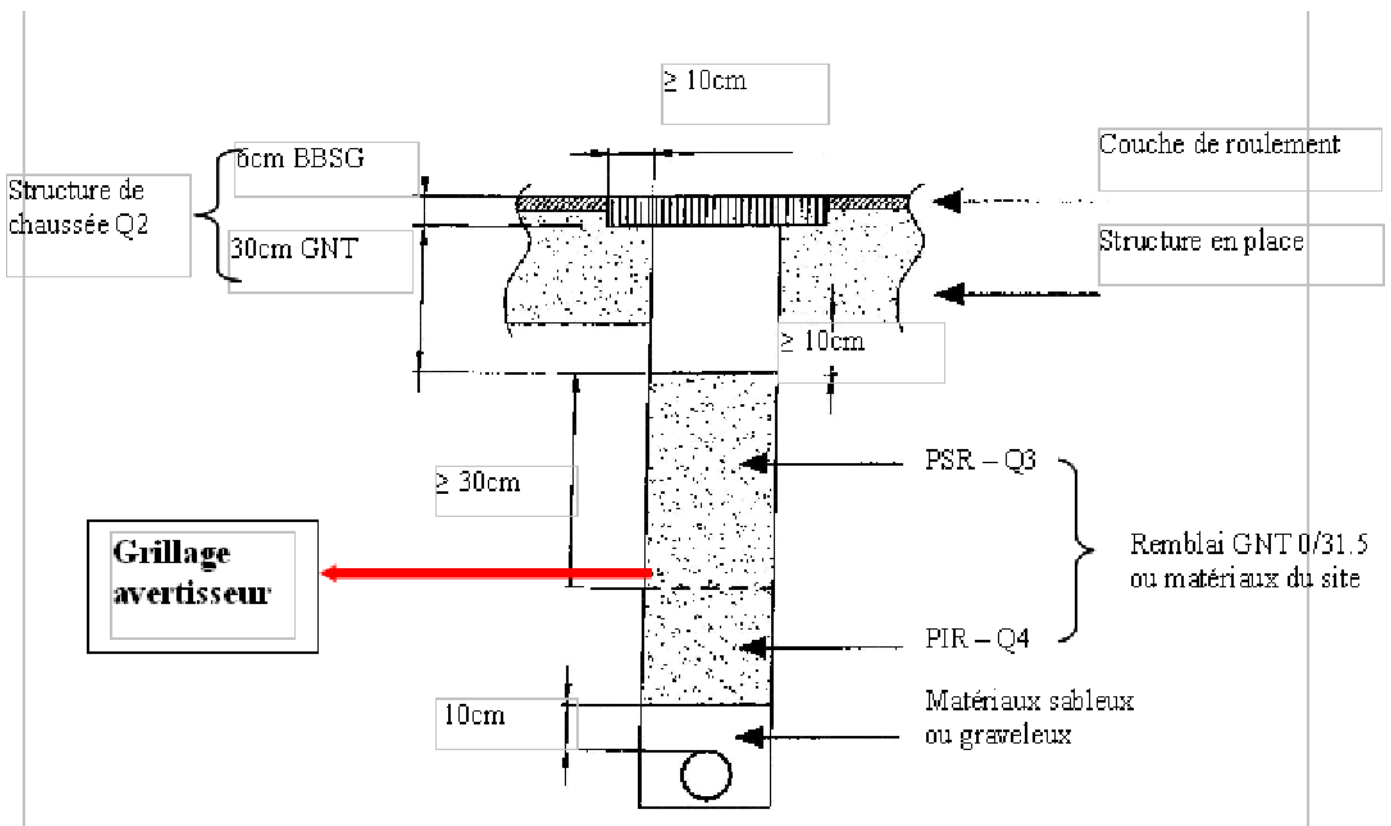
5 - dans les cas particuliers, notamment lorsque les accotements sont encombrés, plantés d'arbres ou bordés d'un fossé profond, des prescriptions particulières seront définies par le maire, compte tenu des conditions locales.

**DISTANCES À RESPECTER
ENTRE
CANALISATIONS DE NATURES DIFFÉRENTES**

	Assainissement	Eau potable	Electricité	Gaz
Eau potable	0,20 m			
Electricité	0,20 m	0,20 m		
Gaz	0,20 m	0,50 m	0,50 m	
Télécom	0,40 m	0,40 m	0,30 m	0,50 m

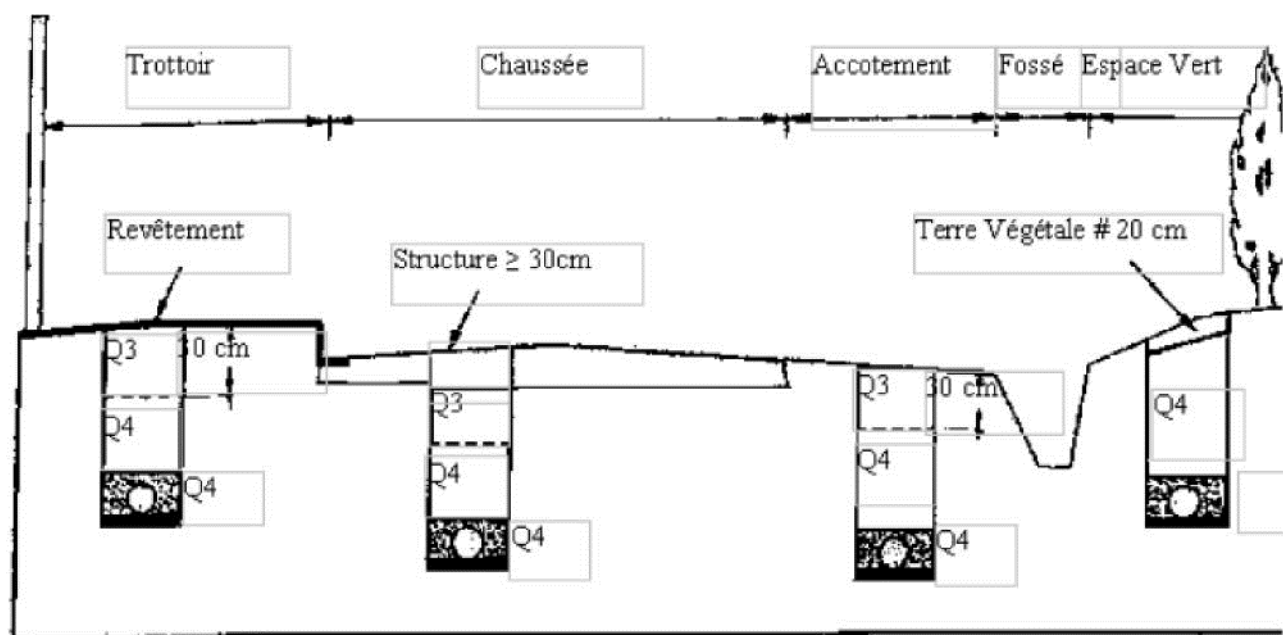
SCHEMA TYPE D'UNE TRANCHEE ET DE SON REMBLAYAGE

Pour une chaussée traditionnelle et un faible trafic



COMPACTAGE DES TRANCHEES

Objectifs de densification requis pour chaque type de tranchée



La qualité du remblayage est traduite par des objectifs de densification des matériaux tels qu'ils sont définis dans les normes NF P 98115 et 98331 qui définissent quatre objectifs de densification suivant les prescriptions du tableau ci-dessous :

Critère	Objectif de densification			
	Qualité Q4	Qualité Q3	Qualité Q2	Qualité Q1
Masse volumique moyenne supérieure à	95 % pd OPN*	98,5 % pd OPN*	97 % pd OPM*	100 % pd OPM*
Masse volumique fond de couche supérieure à	92 % pd OPN*	96 % pd OPN*	95 % pd OPM*	98 % pd OPM*

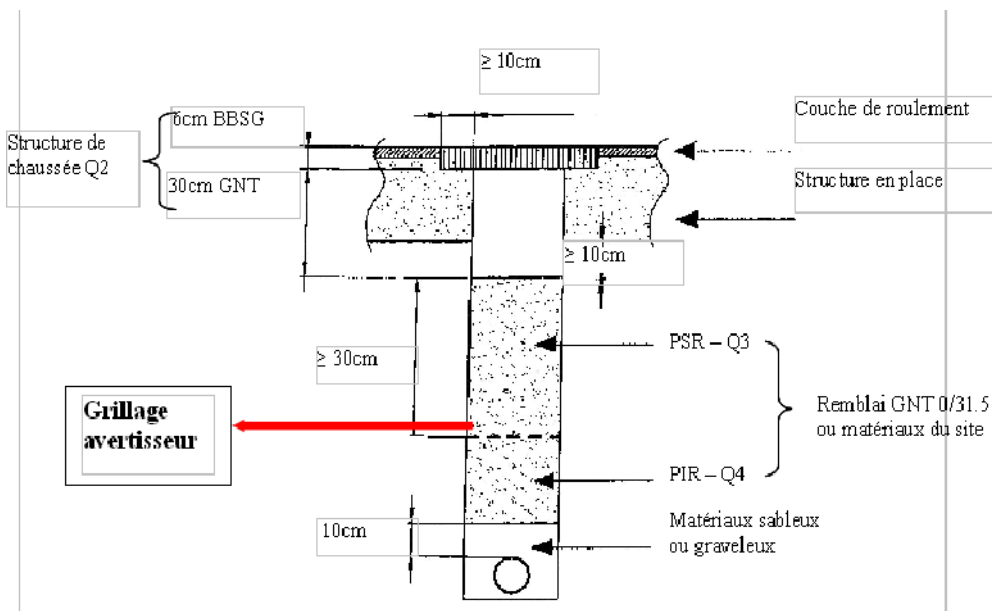
L'objectif de densité est atteint quand les deux critères (masse volumique moyenne et fond de couche) sont satisfaits.

La qualité Q1 n'est pas accessible aux petits matériels de compactage

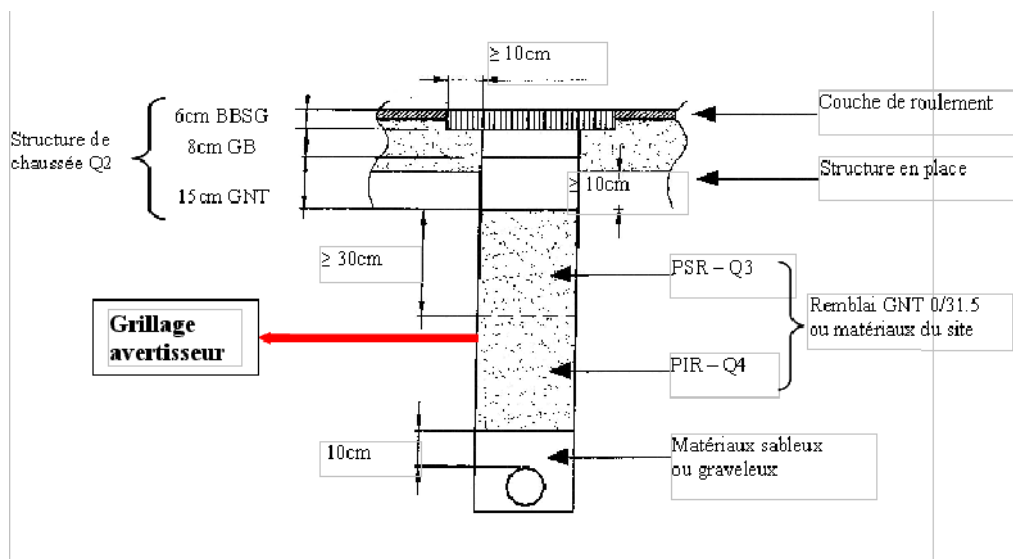
(*) : OPN : Optimum Proctor Normal
OPM : Optimum Proctor Modifié

REFECTION DES CHAUSSEES

Faible trafic - Chaussée traditionnelle



Faible trafic - Chaussée en matériaux traités

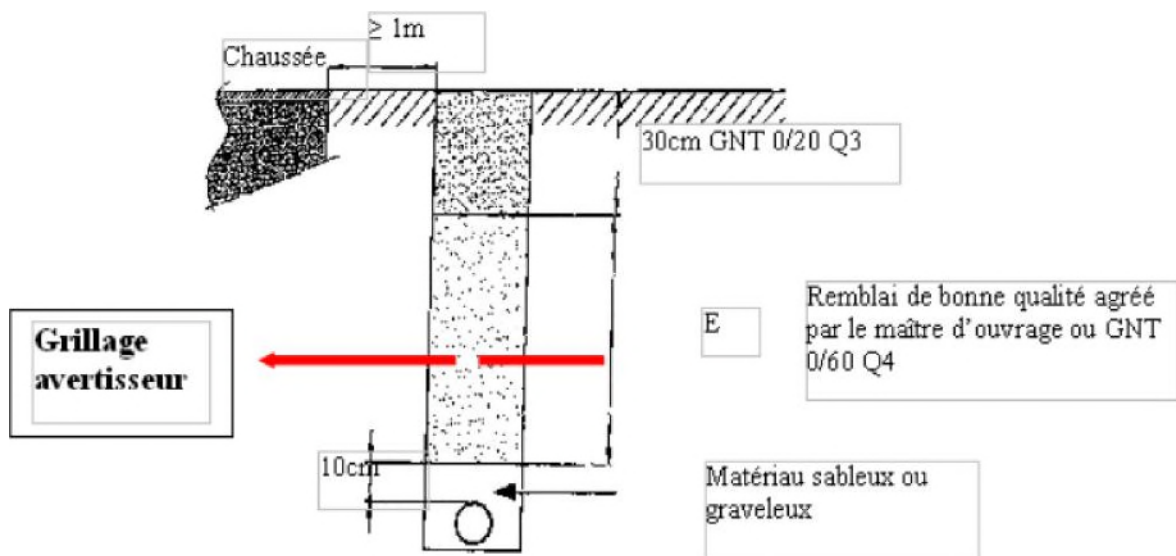


La partie inférieure de remblai (PIR), qui n'existe que dans les tranchées profondes, doit avoir une épaisseur au moins égale à 15 cm, sinon, on l'assimile à la partie supérieure du remblai (PSR). Dans le cas de tranchées étroites (≤ 30 cm), la GNT 0/31,5 du remblai sera remplacée par de la GNT 0/10.

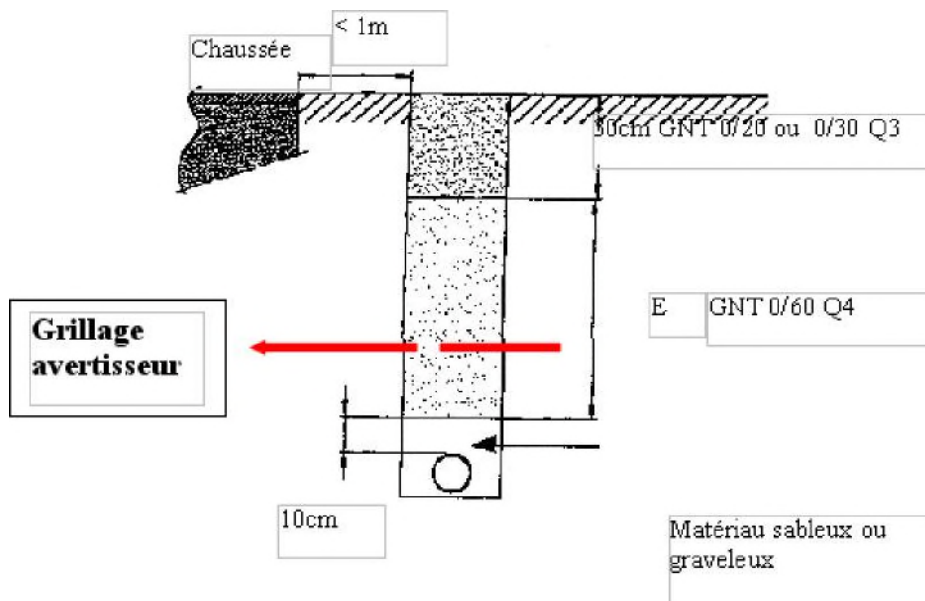
REFECTION DES TROTTOIRS ET ACCOTEMENTS

Pour la réfection des trottoirs, la couche de surface sera réalisée à l'identique de la surface en place. L'épaisseur E est variable. Dans le cas d'accotements stabilisés, elle sera au moins égale à l'épaisseur existante.

Tranchée à plus de 1 m du bord de la chaussée



Tranchée autorisée exceptionnellement à moins de 1 m du bord de la chaussée



Répartition des compétences en matière de pouvoirs de police de la circulation

				-Annexe 10-
Code de la route	Réglementations	Voies	Hors agglomération	En agglomération
R.411-2	Fixation des limites d'agglomération	VC	Maire	
R.411-7	Désignation des intersections dans lesquelles le passage de véhicules est organisé par une signalisation spéciale (Stop, Cédez le passage) ou des feux de signalisation lumineuse	RN/VC	Conjoint Préfet-Maire	Maire
		RD/VC	Conjoint PCG-Maire	Maire
		RN GC/VC RD GC/VC	Préfet après consultation Maire et PCG pour RD	Préfet sur proposition ou après consultation Maire
R.415-8	VC assurant la continuité d'un itinéraire à grande circulation		Sans objet	Maire après avis Préfet
R.411-8	Réglementations de : Vitesse Stationnement Dépassement Sens unique Interdictions de circuler	VC	Maire	Maire
R.422-4	Limitation de tonnage sur ouvrage d'art	VC	Maire	
R.411-3	Périmètre d'aires piétonnes	VC	Sans objet	Maire
R.411-4	Périmètre de zones « 30 »	VC	Sans objet	Maire
R.413-3	Relèvement à 70km/h de la vitesse en agglomération	VC	Sans objet	Maire
R.411-8	Arrêtés temporaires pour travaux Interdictions et restrictions de circulation temporaires	VC	Maire	Maire
	Il est recommandé de recueillir l'avis de l'autorité gestionnaire de l'itinéraire de déviation lorsque celle-ci emprunte une route dont l'exploitation appartient à une autorité domaniale différente			
R.411-18	Catégories particulières de véhicules sur certaines portions du réseau routier	VC	Préfet	Préfet
	Catégories particulières de véhicules dans certaines périodes, certains jours ou certaines heures sur tout ou partie du réseau routier	VC	Ministre chargé des Transports	Ministre chargé des Transports

Répartition des compétences en matière de pouvoirs de police de la circulation

R.411-19	Pointes de pollution	VC	Préfet	Préfet
R.411-20	Barrières de dégel	VC	Maire	Maire
	Epreuves, courses ou manifestations sportives	VC	Maire	Maire
R 411-30	Il est recommandé de recueillir l'avis de l'autorité gestionnaire de l'itinéraire de déviation lorsque celle-ci emprunte une route dont l'exploitation appartient à une autorité domaniale différente			

Interdictions et restrictions de circulation permanentes

R.411-10 (II°)	Itinéraire de déviation des PL dépassant un certain tonnage ou transportant des matières dangereuses	VC	Maire (*)	Maire (*)
-------------------	--	----	-----------	-----------

Transports exceptionnels

R.433-1 R.433-7	Autorisations de circuler	VC	Préfet	Préfet
--------------------	---------------------------	----	--------	--------

Légende :

- **RN : route nationale**
- **RN GC : route nationale classée à grande circulation**
- **RD GC : route départementale classée à grande circulation**
- **RD : route départementale**
- **VC : voie communale**
- **PCG : Président du Conseil Général**
- **(*) Après avis de la Commission Départementale de Sécurité routière**

LE CONTENTIEUX

L'application de l'ensemble des règles contenues dans cet ouvrage pourra donner naissance à des litiges intéressant principalement trois juridictions distinctes.

Il s'agit de la juridiction civile, administrative mais aussi de la juridiction

pénale. **Compétence du juge administratif**

Traditionnellement, le contentieux traité par la juridiction administrative est divisé en contentieux de la légalité et contentieux de la responsabilité.

a - contentieux de la légalité

Comme tous les actes émanant des collectivités locales, les actes réglementaires ou de gestion pris dans le cadre de l'application du présent règlement peuvent faire l'objet d'un recours auprès de la juridiction administrative.

Ce recours pourra être formé soit par un tiers, soit par le représentant de l'Etat pour les actes soumis à obligation de transmission.

Il pourra également être précédé d'un recours gracieux auprès de l'auteur de l'acte.

Sont donc concernés les arrêtés d'alignement, les permissions de voirie, etc. ..., qui pourront faire l'objet de recours dits "pour excès de pouvoir", c'est-à-dire fondés sur quatre moyens traditionnels :

- l'incompétence,
- le vice de procédure,
- la violation de la règle de droit,
- le détournement de pouvoir.

Le juge administratif pourra être amené également à se prononcer sur l'appartenance ou non d'un bien au domaine public ainsi que sur sa délimitation.

Toutefois, le juge administratif pourra être conduit à surseoir à statuer, lorsqu'à l'occasion d'un problème d'appartenance d'un bien du domaine public, un particulier en revendique la propriété avec, à l'appui de ses prétentions, des titres privés dont l'interprétation n'est pas claire.

b - contentieux de la responsabilité

La responsabilité de la collectivité peut être engagée à de diverses occasions selon trois régimes de responsabilité définis par la jurisprudence.

1 - la responsabilité de la collectivité peut être engagée pour faute.

Ce sera le cas lorsqu'un acte illégal ainsi que le comportement, les actions de ses agents ou le fonctionnement défectueux d'un service public local ont créé un préjudice.

2 - la responsabilité peut être engagée sans faute.

Outre les cas particuliers des dommages de travaux publics examinés ci-après, la responsabilité de la collectivité peut être engagée sans faute vis-à-vis des collaborateurs occasionnels des services publics ainsi que des tiers qui subissent un préjudice considéré comme anormal et spécial du fait, par exemple, de l'édition d'une réglementation même légale.

3 - la responsabilité de la collectivité peut être engagée pour des dommages causés par des travaux et ouvrages publics locaux.

Dans ce cadre particulier, la responsabilité de la collectivité est engagée différemment selon que la victime est un tiers ou un usager de l'ouvrage ou du travail public.

La collectivité est responsable des dommages subis par un usager d'un ouvrage public si elle n'établit pas avoir entretenu normalement l'ouvrage public.

En revanche, vis-à-vis d'un tiers (celui qui n'est pas l'usager), la responsabilité est engagée en l'absence de toute faute.

Dans ces deux derniers cas, la responsabilité de la collectivité est exonérée en cas de force majeure et de faute de la victime.

Compétence du juge civil

Outre les questions préjudicielles évoquées précédemment, le juge civil peut intervenir dans deux cas principaux :

- pour obtenir réparation de dommages occasionnés au domaine public si l'affaire n'est pas portée devant le juge répressif,
- pour trancher des litiges portant sur des servitudes de droit privé portant sur le domaine public.

Compétence du juge pénal

Les infractions à la police de la conservation du domaine public sont réprimées par des sanctions spéciales appelées : contravention de voirie.

Les contraventions de voirie sont poursuivies devant le tribunal de police (procédure développée 5, 5.4) sous réserve des litiges portant sur l'appartenance ou la délimitation du domaine public devant être tranchés par la juridiction administrative.

Les sanctions susceptibles d'être infligées aux contrevenants sont :

- amende,
- paiement des frais du procès-verbal,
- réparation des dommages.

L'action publique se prescrit pour un an à compter du jour où la contravention a été commise.

Enfin, il peut arriver qu'un usager victime d'un dommage estimant qu'une faute a été commise par un agent de la collectivité dépose plainte devant la juridiction pénale.